DATI TECNICI FUNZIONALI

| | | |
|---|---|---|
| PISTA DI LAVORO | | |
| TIPO PISTA | | |
| PIAZZOLE | | |
| ALLARGAMENTI | | |
| STRADE DI ACCESSO PROVVISORIE | | S1 |
| IMPIANTI | | |

CONFINI AMMINISTRATIVI

# DATI CARATTERISTICI

## DATI DI COSTRUZIONE

PRESSIONE DI PROGETTO 75.0 bar

PRESSIONE MASSIMA DI ESERCIZIO (MOP) 64.0 bar

GRADO DI UTILIZZAZIONE DICHIARATO f - 0.57

REALIZZATO IN CONFORMITA' AL D.M.17/04/2008

## RIVESTIMENTO GIUNTI DI SALDATURA

FASCE TERMORESTRIGENTI C50 PRIMER (A.07.10.02)

## DATI GENERALI

DN 300 SP 9.5 [12''] 4031.00 m

LUNGHEZZA TOTALE IMPIANTO 4031.00 m.

FASE EMISSIONE Costruzione

PLANIMETRIA 1:2000

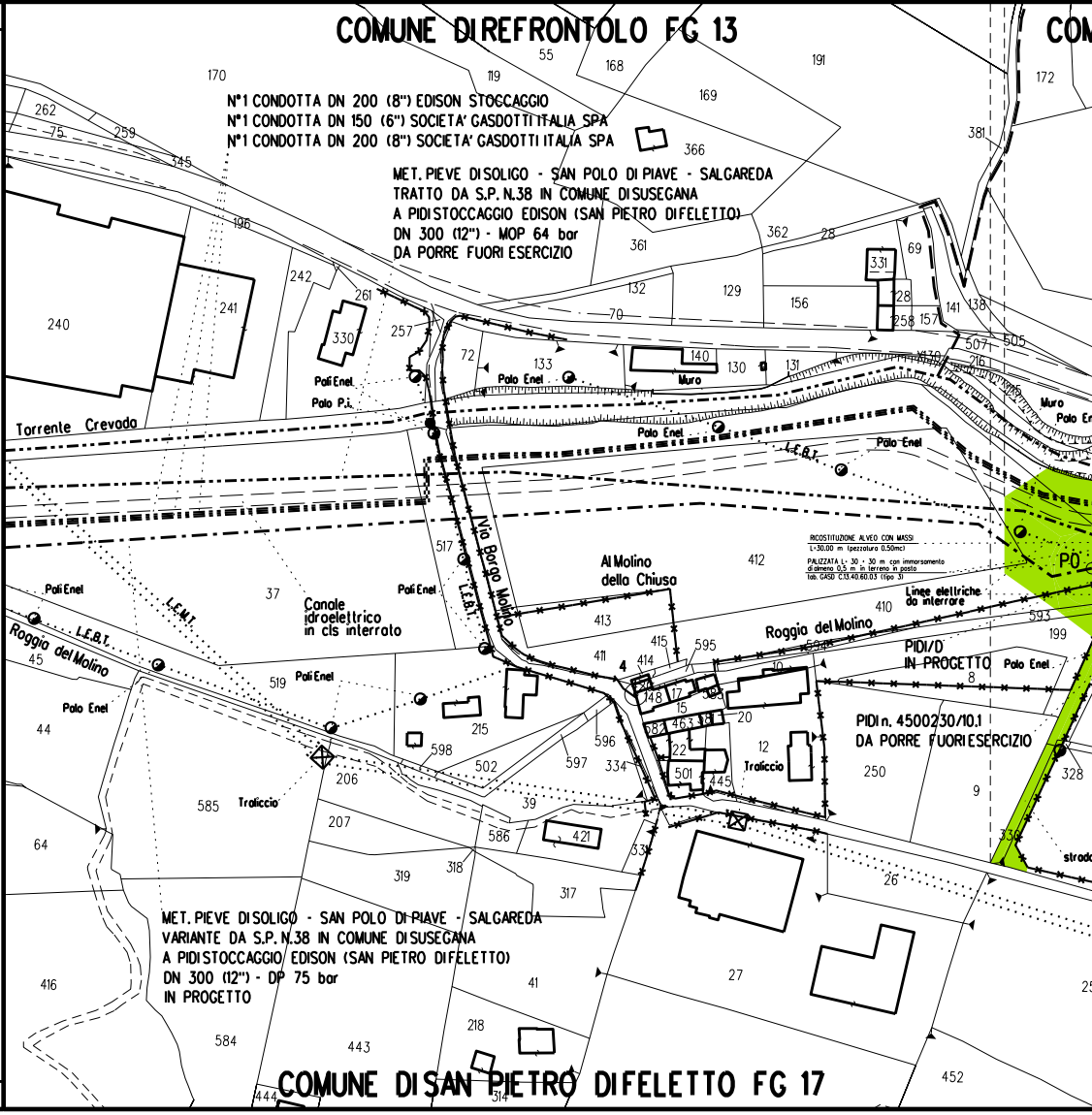


CONFINI AMMINISTRATIVI

3.0 m
3.0 m

A1

S2

PIDI/D n.5 km 0+005

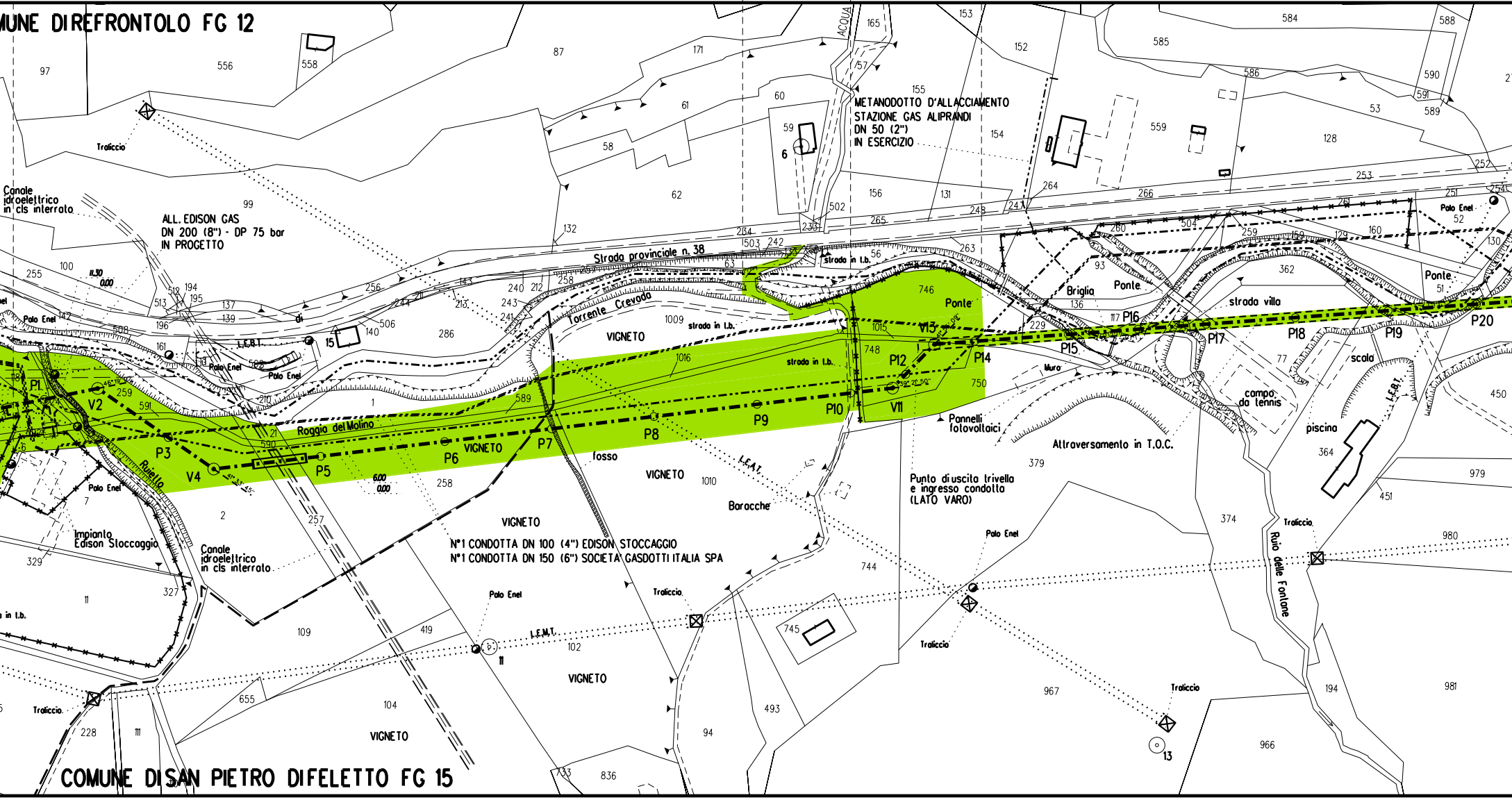

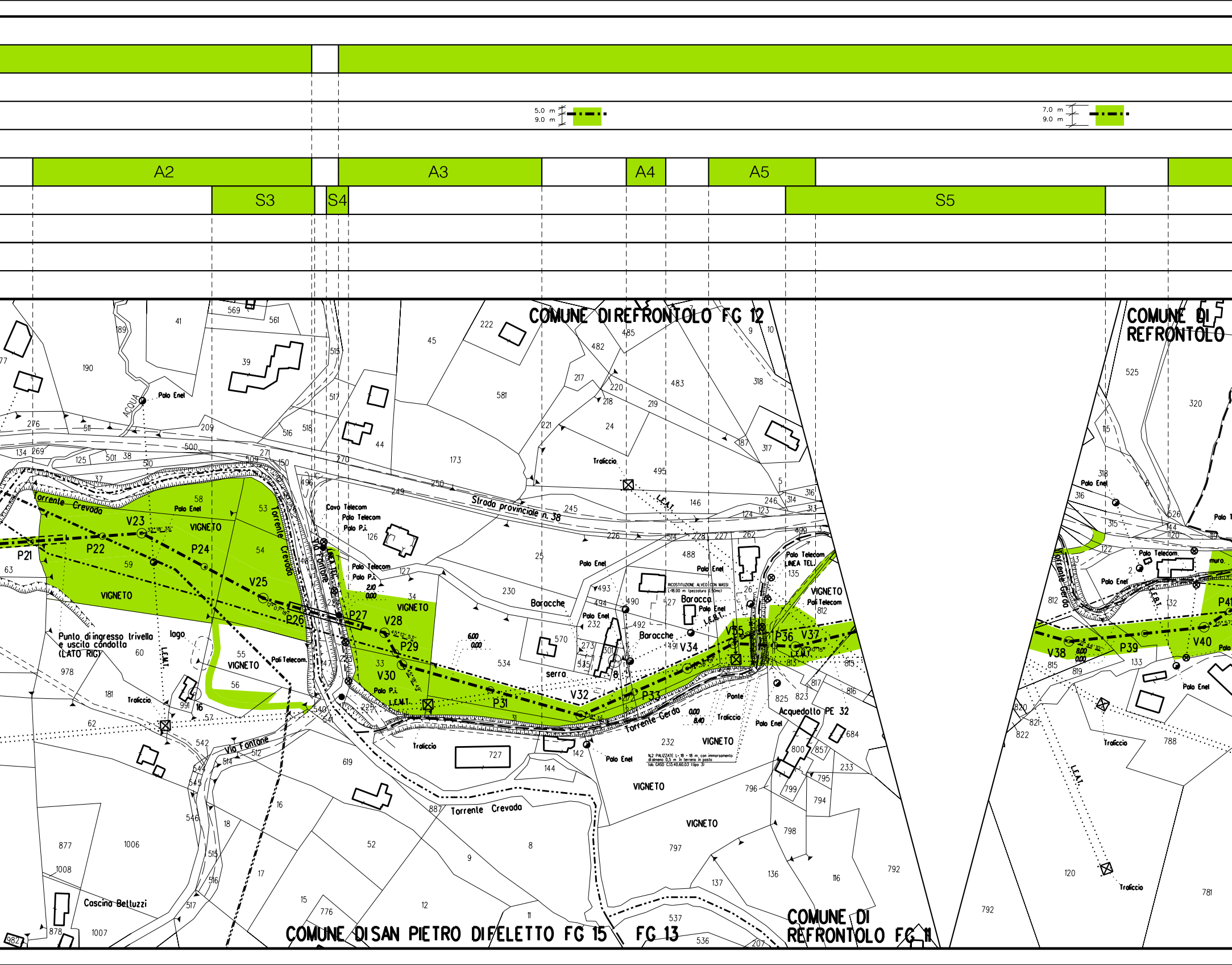

A2
A3
A4
A5
S3
S4
S5
5.0 m
9.0 m
7.0 m
9.0 m
COMUNE DI REFRONTOLO FG 12
COMUNE DI REFRONTOLO
COMUNE DI SAN PIETRO DI FELETTO FG 15
FG 13
COMUNE DI REFRONTOLO FG 11
Torrente Crevada
Strada provinciale n. 38
Via Fontane
Via Fontane
Torrente Gerda
Punto di ingresso trivella
e uscita condotta
(LATO RIC)
VIGNETO
Baracche
Cascina Belluzzi
Acquedotto PE 32
Traliccio
Polo Enel
Polo Telecom
Cavo Telecom
lago
serra
Ponte
P21
P22
V23
P24
V25
P26
P27
V28
P29
V30
P31
V32
P33
V34
V35
P36
V37
V38
P39
V40

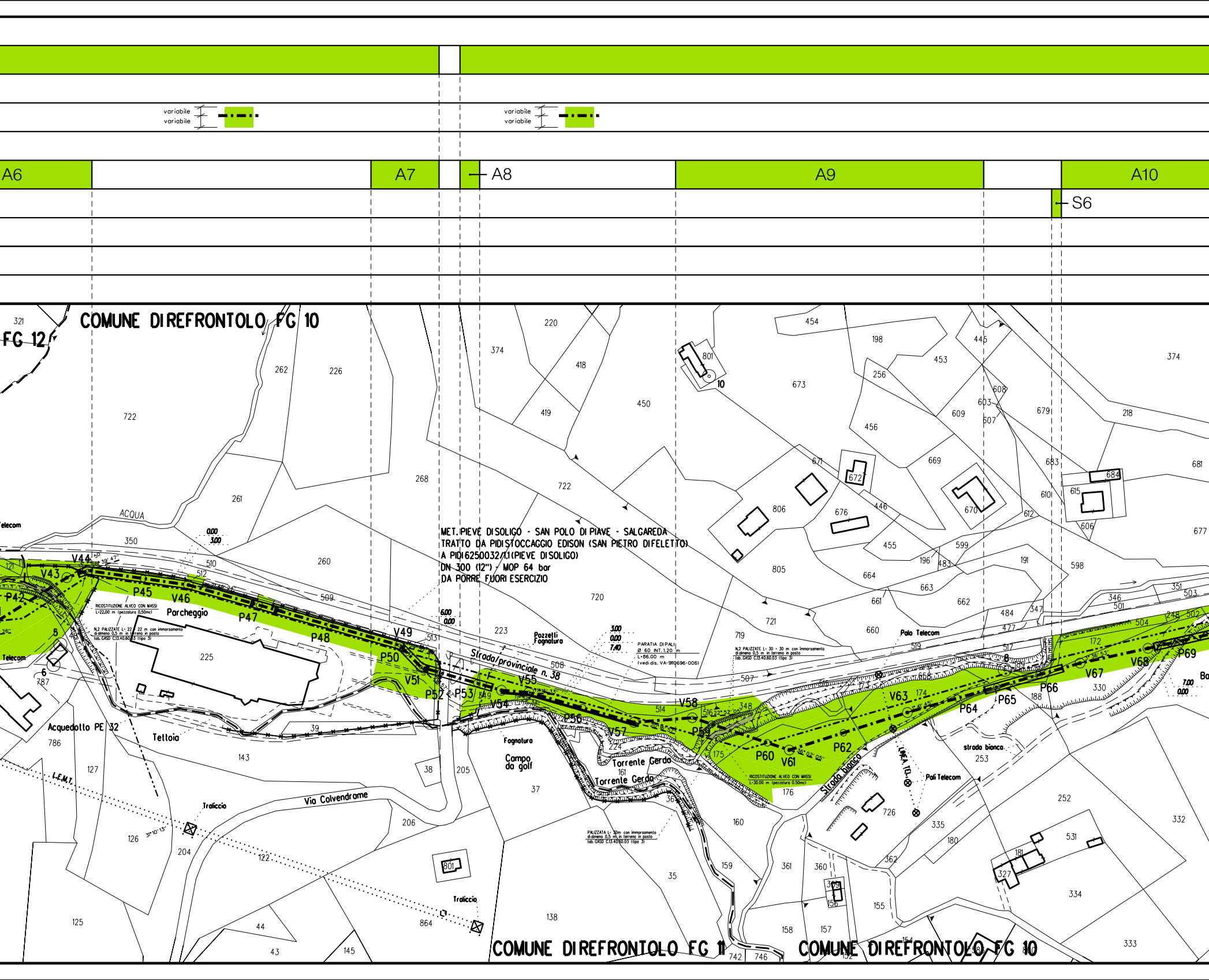

variabile
variabile
A6
A7
A8
A9
A10
S6
COMUNE DI REFRONTOLO FG 10
FG 12
COMUNE DI REFRONTOLO FG 11
COMUNE DI REFRONTOLO FG 10
MET. PIEVE DI SOLIGO - SAN POLO DI PIAVE - SALGAREDA
TRATTO DA PIDI STOCCAGGIO EDISON (SAN PIETRO DI FELETTO)
A PIDI 6250032/1.1 (PIEVE DI SOLIGO)
DN 300 (12") - MOP 64 bar
DA PORRE FUORI ESERCIZIO
ACQUA
Telecom
Parcheggio
Acquedotto PE 32
Teltoia
Tralicci0
Via Colvendrome
L.E.M.T.
Strada provinciale n. 38
Pozzetti Fognatura
Fognatura
Campo da golf
Torrente Gerda
Torrente Gerda
Palo Telecom
Pali Telecom
strada bianca
Strada bianca
LINEA TEL.
PARATIA DI PALI
Ø 60 INT. 1.20 m
L=86.00 m
(vedi dis. VA-9110696-006)
RICOSTITUZIONE ALVEO CON MASSI
L=22.00 m (pezzatura 0.50mc)
N.2 PALIZZATE L= 22 + 22 m con immorsamento di almeno 0,5 m in terreno in posto tab. GASD C13.40.60.03 (tipo 3)
N.2 PALIZZATE L= 30 + 30 m con immorsamento di almeno 0,5 m in terreno in posto tab. GASD C13.40.60.03 (tipo 3)
RICOSTITUZIONE ALVEO CON MASSI
L=30.00 m (pezzatura 0.50mc)
PALIZZATA L= 30m con immorsamento di almeno 0,5 m in terreno in posto tab. GASD C13.40.60.03 (tipo 3)
V43
V44
P42
P45
V46
P47
P48
V49
P50
V51
P52
P53
V54
V55
P56
V57
V58
P59
P60
V61
P62
V63
P64
P65
P66
V67
V68
P69

9.0 m
7.0 m

9.0 m
7.0 m

9.0 m
7.0 m

| | A11 | | A12 | | A13 |
|---|---|---|---|---|---|
| | | S7 | | | |

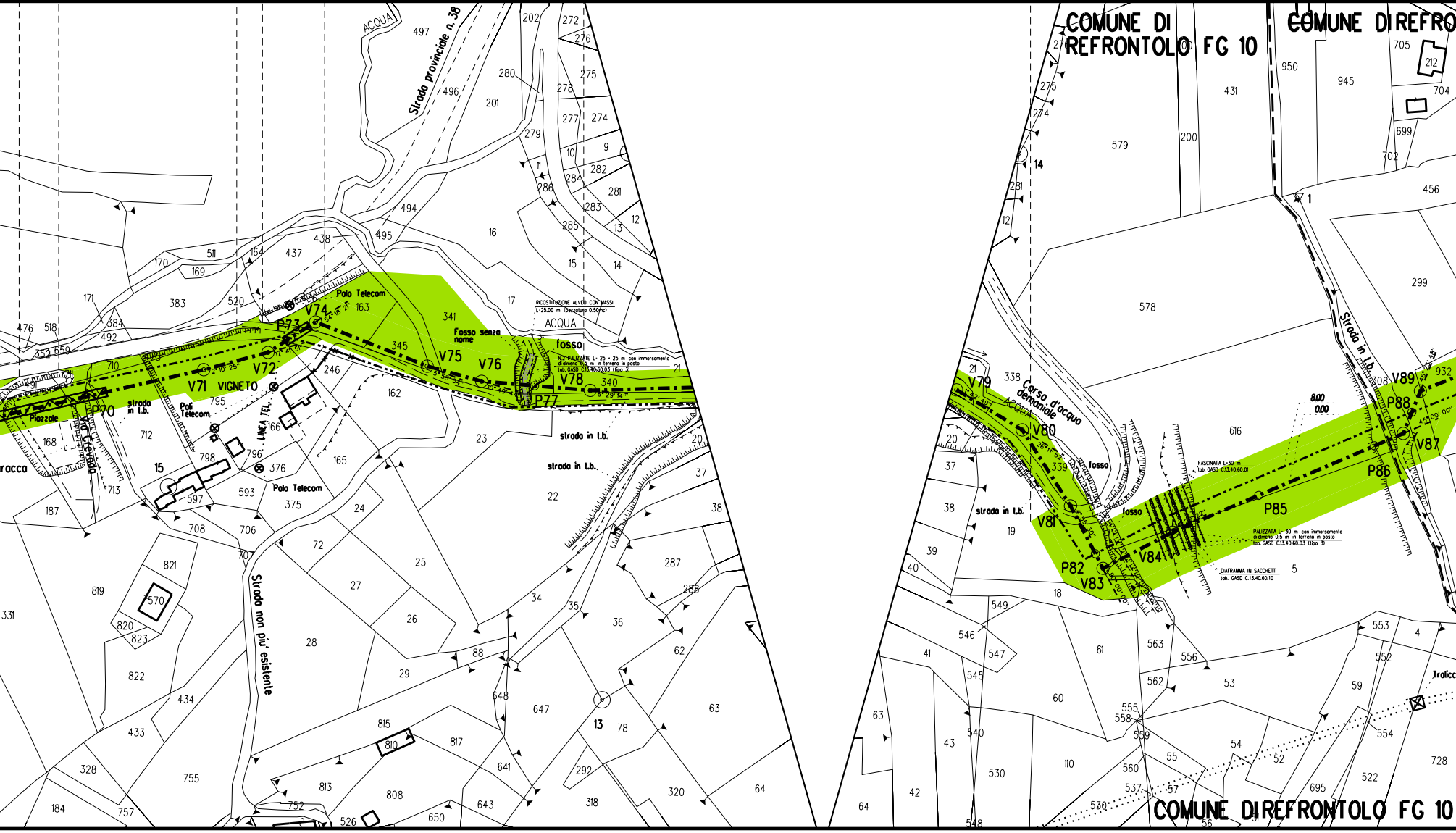

9.0 m
7.0 m

9.0 m
5.0 m

5.0 m
9.0 m

5.0 m
9.0 m

A14 | A14–a | A15 | A16 | A17 | A18 | A18–a

S8

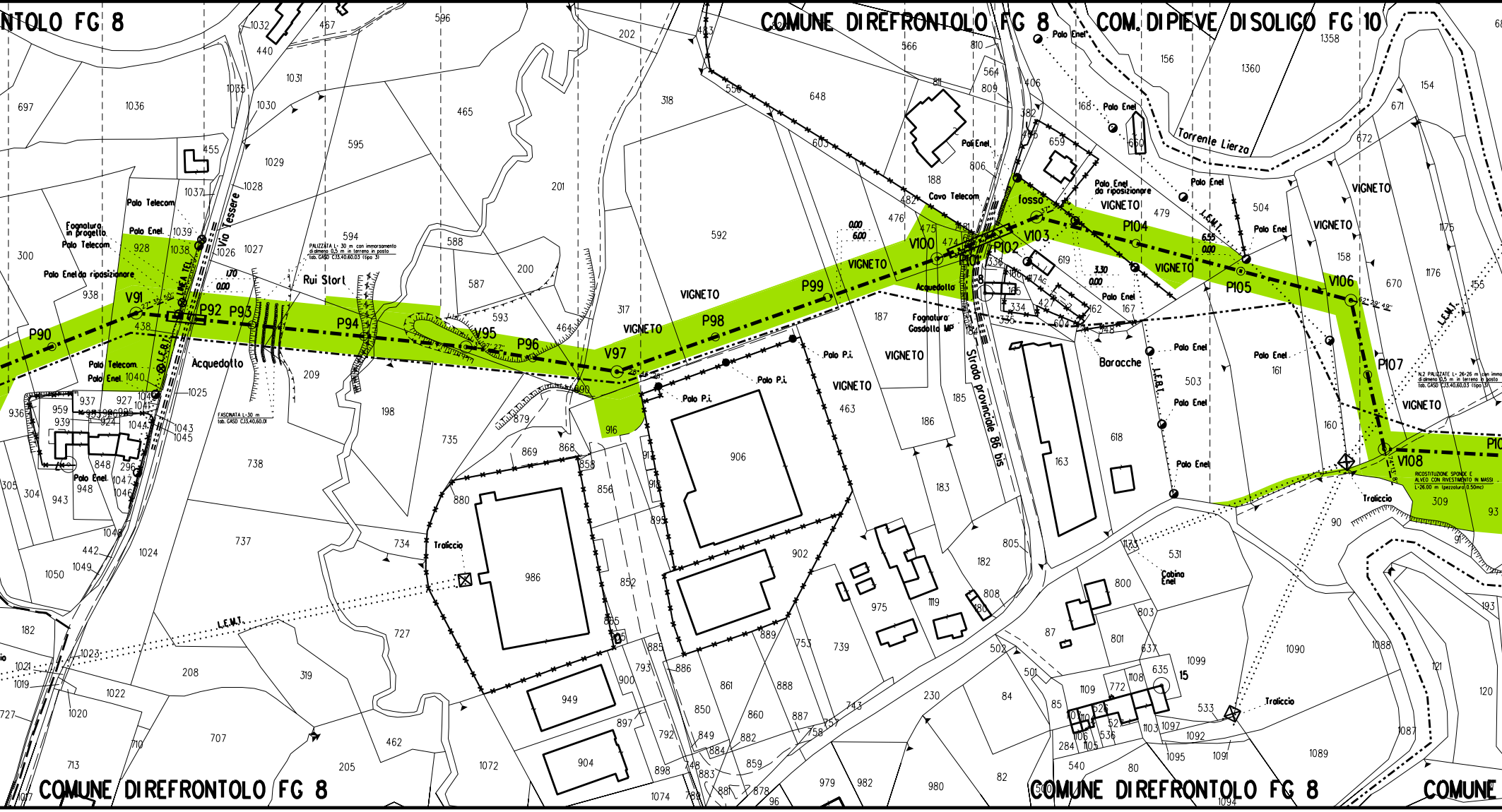

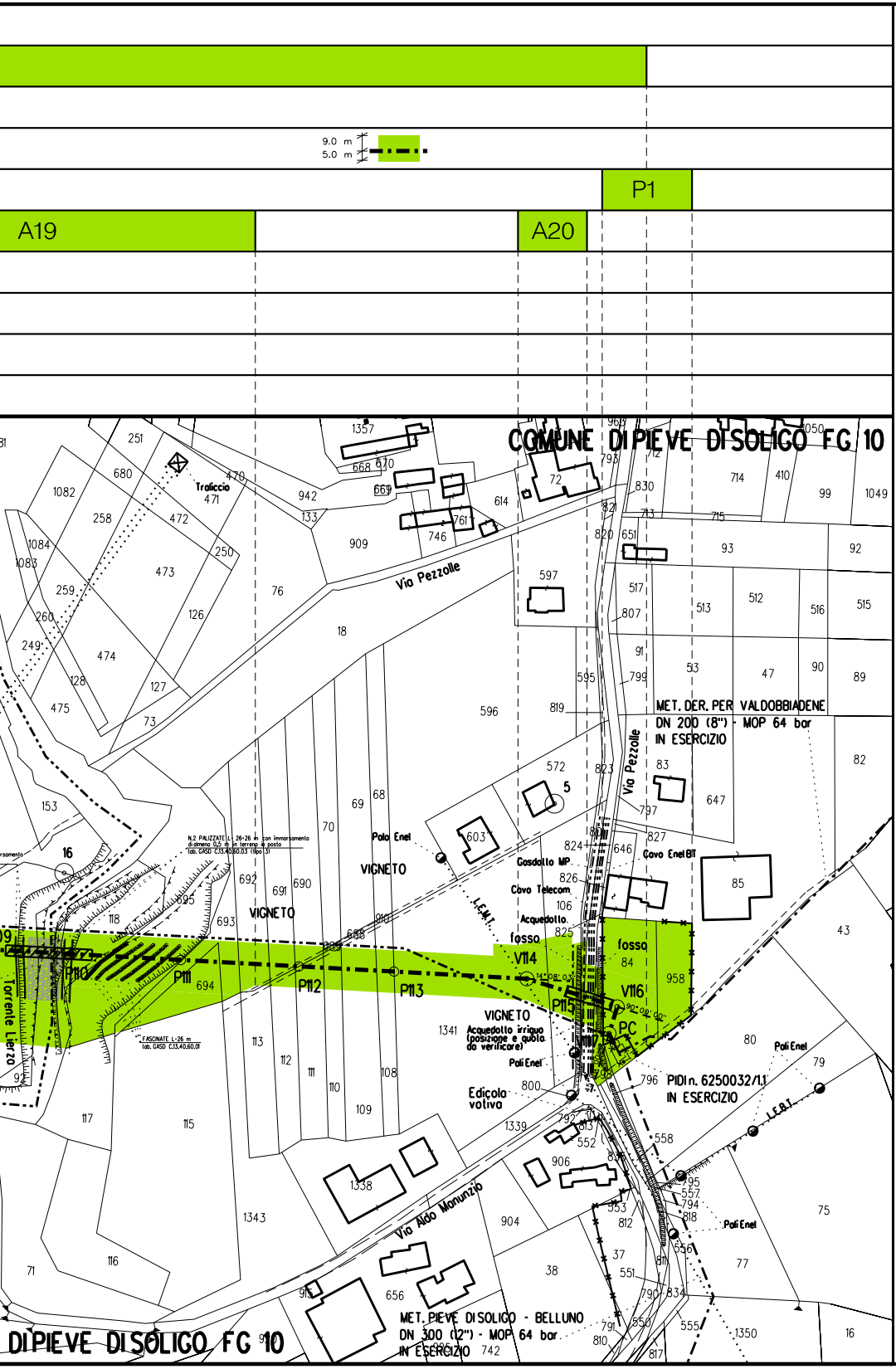


# LEGENDA

PISTA DI LAVORO RISTRETTA: 5.0 / 9.0
PISTA DI LAVORO NORMALE: 7.0 / 9.0

Pista di lavoro

**A** Allargamenti pista di lavoro

**S** Strade di accesso provvisorie

**P** Piazzole provvisorie per i materiali

Il presente disegno e' di proprieta' aziendale - La societa' tutelera' i propri diritti a termine di legge.

**COROGRAFIA** **SCALA 1:200.000**

Nei Comuni di SAN PIETRO DI FELETTO, REFRONTOLO, PIEVE DI SOLIGO

ORDINE INGEGNERI PROV. DI PESARO E URBINO
DOTT. ING. LUMINARI MARCO
N.1332

| Rev. | Data | Descrizione | Disegn. | Contr. | Approv. |
|---|---|---|---|---|---|
| 3 | 18/09/2020 | EMISSIONE PER COSTRUZIONE - AGGIORNAMENTO RIPRISTINI ALVEO E SPONDE | RIGHI A. | BATTISTI | LUMINARI |
| 2 | 29/05/2020 | EMISSIONE PER COSTRUZIONE - AGGIORNAMENTO TRIVELLAZIONE V51 - V54 | RIGHI A. | BATTISTI | LUMINARI |
| 1 | 22/07/2019 | EMISSIONE PER COSTRUZIONE | RIGHI A. | BATTISTI | LUMINARI |
| 0 | 30/11/2018 | EMISSIONE PER APPALTO | RIGHI A. | BATTISTI | LUMINARI |

Proprietario: snam

Progettista: COMIS – consulenza materiali - ispezioni - saldatura, progettazione-direzione lavori

Disegno: P-AOL-9110696

Impianto: MET. (4500230) PIEVE DI SOLIGO-S.POLO DI PIAVE - SALGAREDA

Tratto: 3-CONEGLIANO-PASSO DI S. BOLDO

Variante: DA PIDI STOCCAGGIO EDISON (SAN PIETRO DI FELETTO) A PIDI 6250032/1.1 (PIEVE DI SOLIGO) DN 300 (12") - DP 75 bar

Revisione: 3

Comm. NR/16091/R-L20

Cod.tec. 9110696

**PLANIMETRIA CATASTALE CON AREE DI OCCUPAZIONE TEMPORANEA**

Scala 1:2000